

# **Luftsperrabteilung als Schutz gegen Tiefflieger in Jena/Thüringen**

**Guido Janthor**

**Hannover, 11.01.2017**

(Textversion: 1.0)



## **Inhaltsverzeichnis**

Hinweis in eigener Sache.....	3
Vorwort.....	4
Sperrballone.....	5
Flakgruppe Thüringen.....	5
Eine Luftsperrabteilung in und bei Jena / Thüringen.....	6
Luftbildinterpretation einer Luftsperrballon-Stellung.....	7
Quelle(n).....	10
Bildnachweis(e).....	10
Danksagung.....	11
Zum Schluss.....	11
Kontakt.....	11

### **Hinweis in eigener Sache**

Alle in dieser Arbeit über eine unbekannte Luftsperrabteilung gegebenen Informationen sind, soweit dies möglich ist, Quellen zugeordnet. Bitte die jeweils vorhandenen Fußnoten beachten.

Alle verwendeten historischen Luftbilder wurden durch das [Thüringer Landesamt für Vermessung und Geoinformation](#) veröffentlicht (siehe Lizenzinformation unter den jeweiligen Luftbild) und teilweise nachbearbeitet oder zumindest zugeschnitten. Eine Weiterverwendung in neuen Werken wird hiermit ausdrücklich untersagt. Das unbearbeitete Luftbild kann von der genannten Quelle heruntergeladen werden.

Die ganze Arbeit ist nur für die private Verwendung bestimmt.

Die Veröffentlichung des Textes erfolgt durch den Autor über das Forum der Webseite ( <http://www.geschichtsspuren.de/> ).

### Vorwort

Bei der Auswertung von rund 280 historischen Luftbildern aus dem Raum Jena, als ich eigentlich auf der Suche nach Batterien der leichten, mittleren und schweren Flak war, fiel mir per Zufall die große Anzahl an Sperrballonen auf.

Als ich mir ein Luftbild im ganzen ansah, dachte ich zuerst an eine Bildstörung. Erst beim Hineinzoomen entdeckte ich die Sperrballone. Aus einigen wenigen wurden über die Zeit insgesamt 34 Stück und eine Übersichtskarte, die Sie jetzt selbst auch betrachten können.

Zwei Punkte waren auch für diese Arbeit ausschlaggebend, nämlich 1.) ich hatte immer noch viel Langeweile, und 2.) fand ich diese Entdeckung zu interessant, sie einfach so nur zur Kenntnis zu nehmen. Aus anderen Recherchen weiß ich nur zu gut, wie selten man etwas über Sperrballone findet. Hier in meiner Heimatstadt Hannover sind mir nur zwei Einsatzorte bisher bekannt geworden, und auch wenn man im Internet sucht, finden sich nur wenige Beiträge. Grund genug mal selbst einen zu verfassen. **\*find\***

Viel Spaß beim anschauen und lesen.

Hannover, 11.01.2017

Mit freundlichen Grüßen  
Guido Janthor

### Sperrballone

***"Ein Sperrballon ist ein mittelgroßer, mit einem Traggas leichter als Luft gefüllter Fesselballon, der der Kriegsführung dient."***<sup>1</sup>

Sperrballone sollten feindliche Flugzeuge zum Absturz bringen. Die Flugzeuge sollten sich in den Halteseilen verfangen. Bei Nacht waren Sperrballone für feindliche Flugzeuge praktisch unsichtbar.

Sperrballone konnten max. in eine Stellhöhe von 6000 Meter hoch gelassen werden.

Die ersten Einsätze reichen bis in den ersten Weltkrieg zurück; Damals bestanden die Luftsperrabteilungen aus 10 Ballonen mit je 10 Mann für die Bedienung. Über die spätere Entwicklung war kaum etwas in Erfahrung zu bringen.

### Flakgruppe Thüringen

Der Flakgruppe Thüringen, wurde aus dem Stab / Flak-Regiment 140 als Regimentsstab gebildet, und war der 14. Flak-Division unterstellt. Zur Flakgruppe Thüringen gehörte auch Jena.

Am Stichtag 1. November 1944 waren 5 schwere, 10 leichte und mittlere Flak-Batterien, sowie 6 Luftsperr-Batterien unterstellt.

Als Einheiten werden aufgeführt:

- ◆ schwere Flak-Abteilung 432
- ◆ leichte Flak-Abteilung 722
- ◆ leichte Flak-Abteilung 728
- ◆ **Luftsperr-Ausbildungs-Abteilung 664<sup>2</sup>**

Ob diese Luftsperr-Ausbildungs-Abteilung einige Monate später auch die Sperrballone in und um Jena stellt, ist nicht bekannt. Möglicherweise wurde die Jenaer Luftsperrabteilung erst im März/April 1945 zugeführt. Hierzu gibt es keine Informationen in meiner persönlichen Sammlung.

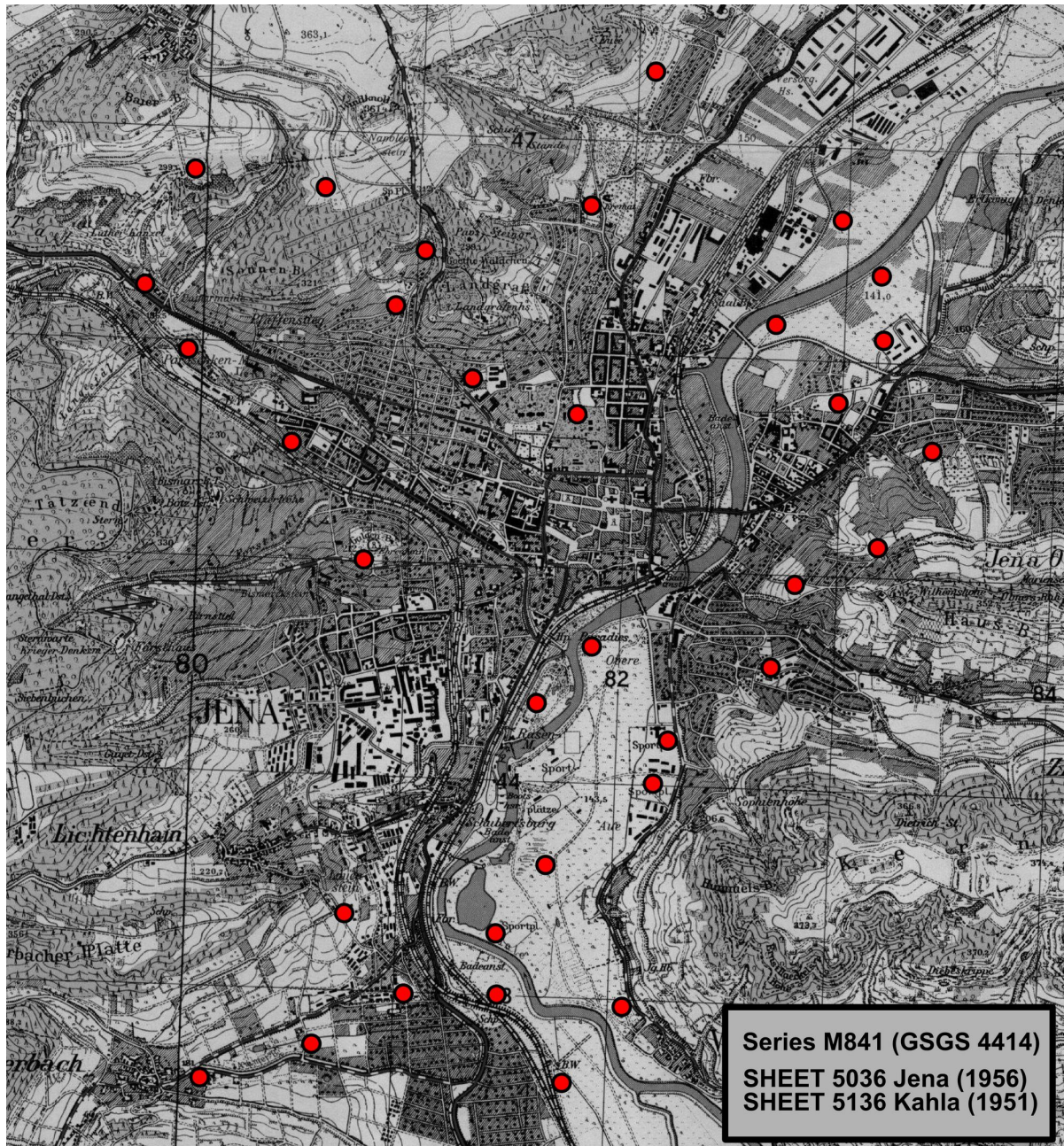
---

<sup>1</sup> Quelle: Wikipedia, <https://de.wikipedia.org/wiki/Sperrballon>, 2017-01-11 abgerufen.

<sup>2</sup> Hummels, Karl-Heinz: „Die deutsche Flakartillerie 1935-1945, Ihre Großverbände und Regimenter, 1. Auflage, 2010, Seite 357.

**Eine Luftsperrabteilung in und bei Jena / Thüringen**

Spätestens ab Frühjahr 1945 ist eine Luftsperrabteilung in und um Jena eingetroffen. Die Batterien der leichten Flak wurden spätestens ab Anfang April 1945 aus Jena abgezogen.



(Abbildung #1: Luftsperrkarte von Jena :: Sperrballone durch Luftbildauswertung ermittelt. )

Mit Hilfe der Luftbildauswertung konnten für Jena und Umgebung 34 Luftsperrballone ermittelt werden. Trotz der inzwischen doppelt wiederholten Luftbildauswertung von rund 380 historischen Luftbildern aus den Jahren 1944/1945 kann keinerlei Gewähr für die Vollständigkeit und die genaue Position übernommen werden.

### Luftbildinterpretation einer Luftsperrballon-Stellung

Auf den nachfolgenden Luftbildausschnitten ist eine Stellung einer Luftsperrabteilung in Jena zu sehen, für einen ersten Eindruck finden Sie eine 3D-Ansicht ganz oben auf der Seite. Es folgen zwei Luftbildausschnitte vom 04.04.1945 und 08.04.1945. Der dritte Luftbildausschnitt (ganz unten) zeigt die Stellung nach dem Luftangriff am 08.04.1945. Der Ballon ist nicht mehr zu sehen.

Zur Erklärung der Zahlen.


Die kreisrunde Plattform ? (1) mit (04.04.) und ohne (08.04.1945) Sperrballon. (2) zeigt die Winde, die wohl ein splittersicherer Wall umgibt. (3) zeigt eine Baracke für die Bedienmannschaft. Und (4) ist etwas bisher nicht weiter definiertes. Vielleicht eine Art Aggregat zum befüllen der Ballonhülle? Keine Ahnung. Der Punkt ist unklar.

Bleibt nur noch der Hinweis, das alle 34 Stellungen dieser Luftsperrabteilung in und um Jena exakt nach dem gleichen Schema aufgebaut waren. Sprich diese 4 Punkte dienten bei allen Stellungen zur Identifizierung. Vielleicht kann irgendjemand weiterhelfen?


# Unbekannte Luftsperrabteilung

in Jena/Thüringen April 1945


by: Guido Janthor, Hannover



04.04.1945



04.04.1945



08.04.1945

© GDI-Th  
Datenlizenz Deutschland Namensnennung 2.0

( 2D und 3D Ansicht zwei Luftbilder vom 04. und 08.04.1945 )

Die historischen Luftbilder wurden vom Thüringer Landesamt für Vermessung und Geoinformation bereitgestellt und werden gemäß "Datenlizenz Deutschland - Namensnennung - Version 2.0" ([www.govdata.de/dl-de/by-2-0](http://www.govdata.de/dl-de/by-2-0)) genutzt. Das Luftbild wurde für die Veröffentlichung geändert.



## **Beispiele für Sperrballone**

Da ich – bis auf weiteres nicht tiefer in das Thema „Sperrballone“ einsteigen, und ich das Thema auch zum Abschluss bringen möchte, folgen ein paar Links auf Seiten, wo man Informationen zu Sperrballonen findet.

Linksammlung

- <https://de.wikipedia.org/wiki/Sperrballon>
- <http://www.luftarchiv.de/index.htm?/bordgerate/fesselballon.htm>
- <http://www.buero-immekus.de/luftbilder-verteidigungsanlagen.htm>

Neben diesen Links möchte ich die Gelegenheit nutzen, und auf die kleine, schicke CD-Sammlung unter dem Arbeitstitel „Militärische Anlagen in historischen Luftbildern, Ein Leitfaden für die Luftbildauswertung“ von Andreas Immekus ( Büro Immekus ) aufmerksam machen. Neben einigen Büchern haben mir gerade die Beispiele von Andreas immer mal wieder gute Ansatzpunkte und Ideen geliefert.

Die gesamte Sammlung (5 CDs mit je einem PDF) kann für 68 EUR bestellt werden.

Link

<http://www.buero-immekus.de/luftbilder-militaeranlagen.htm>

Ich bin für jeden Hinweis und weiterführende Information dankbar. Ganz besonders wenn diese durch Quellen belegt sind, und es sich – nach Möglichkeit – nicht nur um mündliche Überlieferungen handelt.

Rechtschreibfehler sind nicht beabsichtigt, aber sicher vorhanden. Mir fallen nämlich gleich die Augen im sitzen vor dem Computer, zu. Auch hier würde ich mich über entsprechende Hinweise freuen.

### Quelle(n)

Alle Informationen stammen aus Beiträgen im Internet.

- (1) Wikipedia – Suchwort: „Sperrballon“, <https://de.wikipedia.org/wiki/Sperrballon>, abgerufen am 11.01.2017.
- (2) Luftarchiv.de – Seite: „Fessel- und Sperrballone“, <http://www.luftarchiv.de/index.htm?/bordgerate/fesselballon.htm>, abgerufen am 11.01.2017.
- (3) Drachenarchiv.de – Seite: „Sperrballone“, [http://www.drachenarchiv.de/Seiten/k\\_krieg\\_abwehr.html](http://www.drachenarchiv.de/Seiten/k_krieg_abwehr.html), abgerufen am 11.01.2017.

### Bildnachweis(e)

Alle in dieser Arbeit verwendeten historischen Luftbilder wurden vom Thüringer Landesamt für Vermessung und Geoinformation, Hohenwindenstr. 13 a, D-99086 Erfurt als „**Offene Geodaten**“ (URL: <http://www.geoportal-th.de/de-de/start.aspx>) unter der Lizenz „Datenlizenz Deutschland – Namensnennung – Version 2.0“ (kurz: dl-de/by-2-0 → URL: <https://www.govdata.de/dl-de/by-2-0>) veröffentlicht.

Die Daten zu den Luftbildern, die verwendet wurden.

Bildflugdatum	Bildflug	Bildnummer
04.04.1945	1945154	3143
04.04.1945	1945154	3144
08.04.1945	1945211	4028

## **Danksagung**

Mein persönlicher Dank geht an Wolfgang Dietl vom Thüringer Landesamt für Vermessung und Geoinformation.

## **Zum Schluss...**

Nachdem diese Arbeit soweit zusammen gebastelt ist (eine Arbeit wo ich inzwischen gut und gerne 3 Tage dran gearbeitet habe.), sitze ich vor dem Computer und komme so langsam zum Schluss. Am Ende hält man (Sie jetzt ebenso) einen Text in der Hand, wo einiges an Arbeit drin steckt.

Auch wenn ich nicht nerven möchte, so möchte ich darauf hinweisen, dass ich – auf die in dieser Arbeit verwendeten Text, Bilder und sonstigen Arbeiten – Urheberrechtsansprüche geltend mache. Die Arbeit darf privat genutzt werden. Jede kommerzielle Veröffentlichung wird hiermit ausdrücklich untersagt.

Die Rechte für die verwendeten Luftbilder regelt die Lizenz (Text unter den Luftbildern).

Bleibt nur zu hoffen, das ich nichts vergessen habe... ;-)

Wenn Sie Fragen oder z.B. weitere Informationen für mich haben, würde ich mich freuen, wenn Sie Kontakt zu mir aufnehmen.

## **Kontakt**

Meine Anschrift: Guido Janthor  
Richard-Lattorf-Str. 53  
D-30453 Hannover (Germany)

Handy: ++49 179 12-555-18  
Email: [guido.janthor@gmx.de](mailto:guido.janthor@gmx.de)

Weitere Kontaktmöglichkeit:  
Niemandsländ → Forum @ <http://www.geschichtsspuren.de/>